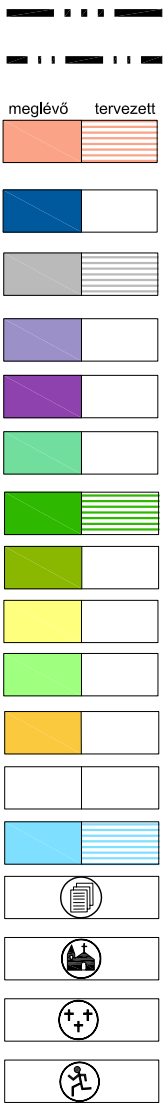


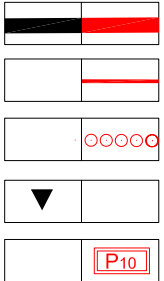
GRÁBÓC KÖZSÉG

M = 1: 10 000

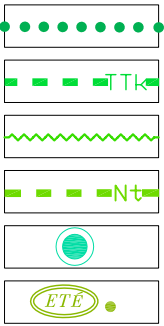
Jelmagyarázat



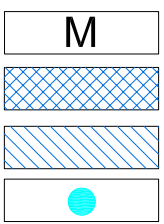
- Közigazgatási határ
- Belterületi határ
- Falusias lakóterület
- Településközponti vegyes terület
- Különleges terület
- Kereskedelmi, szolgáltató terület
- Zavaró hatású ipari terület
- Zöldterület
- Erdőterület (védelmi rendeltetésű)
- Erdőterület (gazdasági rendeltetésű)
- Általános mezőgazdasági terület
- Védett általános mezőgazdasági terület
- Kertész mezőgazdasági terület
- Közelkedési és közút terület
- Vízgazdálkodási terület
- Igazgatási intézmény
- Egyházi intézmény
- Temető
- Sportlétesítmény



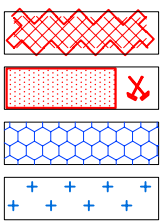
- Országos mellékút
- kiepített kiszolgálóút
- kerékpárút
- távolsági autóbusz-megálló
- közhasználatú parkolóhely és férőszáma



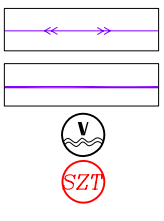
- Ökológiai folyosó
- tervezett Tájvédelmi körzet
- védtett természeti terület védőövezete
- Natura2000 természetmegőrzési terület
- Forrás
- Egyedi tájérték



- Örökségvédelem
- Műemlék
- Régészeti lelőhely
- Régészeti érdekű terület
- Helyi védettségű építmény



- Geológia
- Csúszásveszélyes terület
- Felhagyott bányá anyagerőhely
- Belvíz , magas talajvíz
- Vizerózióknak kitett terület



- Közművek
- elektromos légvezeték, 20 kV-os nagyfeszültségű gázvezeték
- vízvezeték
- tervezett szennyvíztisztító telep

Megjegyzés:
a Község teljes közigazgatási területe Tájvédelmi övezetbe tartozik,
a tervezett Tájvédelmi körzet területe megegyezik a Védett természeti terület övezetével.

	Meridián Mérnöki Iroda Kft 7100 Szekszárd, Ybl Miklós út 3. Telefon/Fax: 74/419-283 E-mail: meridian@terrasoft.hu		Rajzsám: DWG-No.	<i>Sze</i>
			Munkasám: Job-No.	
Település:	GRÁBÓC		Kelt:	2007. 08.
Terv megnevezése:	TELEPÜLÉSSZERKEZETI TERV		Dátum:	M=1:10 000
Vezető tervező:	Dózsa Varga Dóra	Kamari nyelvi:	Munkaköze:	Balti
Tervező cég neve: TTT-4-0058/2006		Munkaköze: Tish Dóra Kati		Ugyaság:
Készült az állami alapadatok felhasználásával.		Szent Károly		